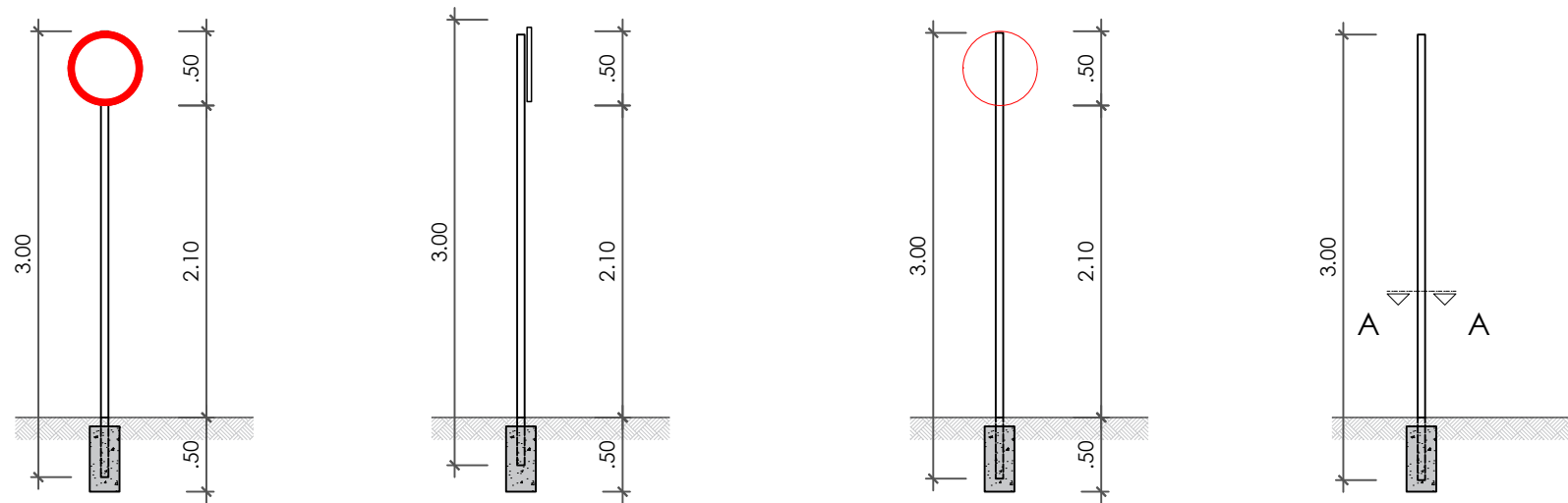


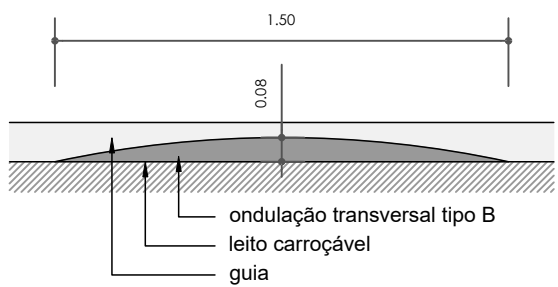
IMPLANTAÇÃO DAS FAIXAS DE TRAVESSIA DE PEDESTRES

ESC.:1/75



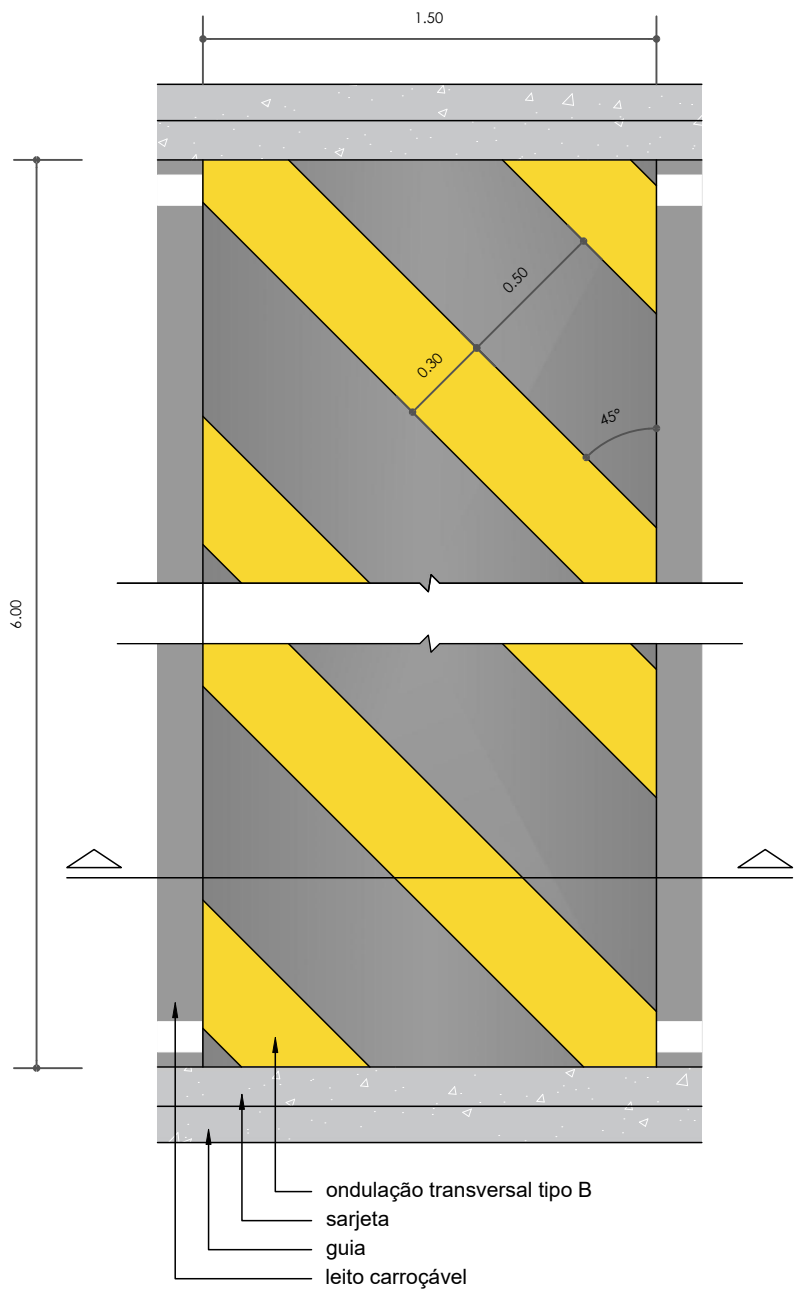
IMPLANTAÇÃO SINALIZAÇÕES HORIZONTAIS

ESC.:1/75



CORTE ONDULAÇÃO TRANSVERSAL

ESC.:1/25



VISTA SUP. ONDULAÇÃO TRANSVERSAL

ESC.:1/25

SINALIZAÇÃO VERTICAL

CÓDIGO	QUANTIDADE
A-2a	1
A-4a	2
A-2b	1
A-18	14
A-32b	20
R-7	1
R-18	1
R-19	1
R-2	1
SAU-26	10
MARCADORES DE ALINHAMENTO	32

SINALIZAÇÃO HORIZONTAL

CÓDIGO	EXTENSÃO	ÁREA
LFO-1 (simples)	724,26m	72,42m²
LFO-2 (seccionada)	42,43m	4,24m²
LBO	2.096,86m	209,68m²
LRE	67,20m	26,88m²
FTP-1	220m	88,0m²
SIP	2un.	3,18m²

PROJETO DE ENGENHARIA

OBRA: PAVIMENTAÇÃO E QUALIFICAÇÃO VIÁRIA NO PERÍMETRO URBANO DO MUNICÍPIO DE PIRAÍ / RJ
Instrumento: 945905/2023 (trecho 1)

PRINCHA:

10/11

ESCALA:	DESENHO:	TÍTULO:
1/500		
DATA:		
SETEMBRO/2025		

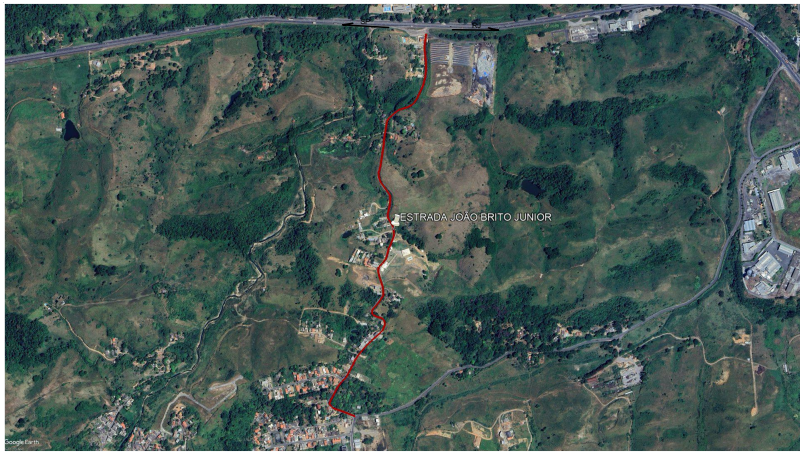
DETALHAMENTOS DE SINALIZAÇÃO VIÁRIA

AUTOR: SECRETARIA MUNICIPAL DE OBRAS, URBANISMO E HABITAÇÃO

SOLICITADO POR: SECRETARIA MUNICIPAL DE OBRAS, URBANISMO E HABITAÇÃO

Notas:
1 - O PROJETO DE SINALIZAÇÃO FOI ELABORADO E PADRONIZADO QUANTO À FORMA, DIMENSÕES, CORES E CRITÉRIOS DE IMPLANTAÇÃO TENDO COMO BASE NO MANUAL BRASILEIRO DE SINALIZAÇÃO DE TRÂNSITO, DO CONSELHO NACIONAL DE TRÂNSITO - CONTRAN, DE 2022.

LOCALIZAÇÃO:
ESTRADA JOÃO BRITO JUNIOR, ARROZAL, 3º DISTRITO, PIRAÍ-RJ.
22°35'19.42"S
44° 20.15'O



Sec. de Obras e Desenv. Urbano
Prefeitura Municipal de Piraí
Aprovo, em 11 de 2025
Processo nº de
Fábio da Souza Coelho
Arg. Admin. Matr: 5951
Arquiteto e Urbanista
CAU A110931-8

REVISÃO: 005

PREFEITURA MUNICIPAL DE PIRAÍ

SECRETARIA MUNICIPAL DE OBRAS, URBANISMO E HABITAÇÃO

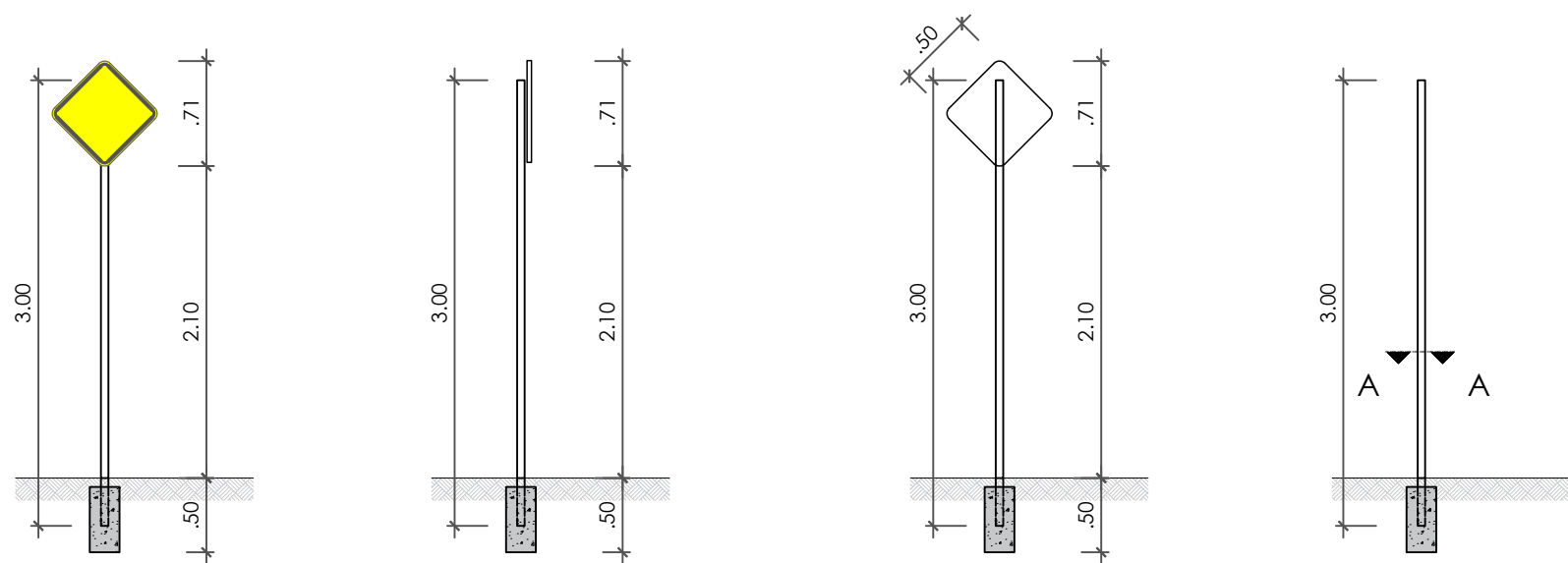


ENG.º CIVIL JOÃO DE PAULA JUNIOR - CREA Nº4697-D - AUTOR DO PROJETO
GERENTE DE GESTÃO ESTRATÉGICA

ALEXSANDRO SENA SILVA
SECRETÁRIO DE OBRAS, URBANISMO E HABITAÇÃO

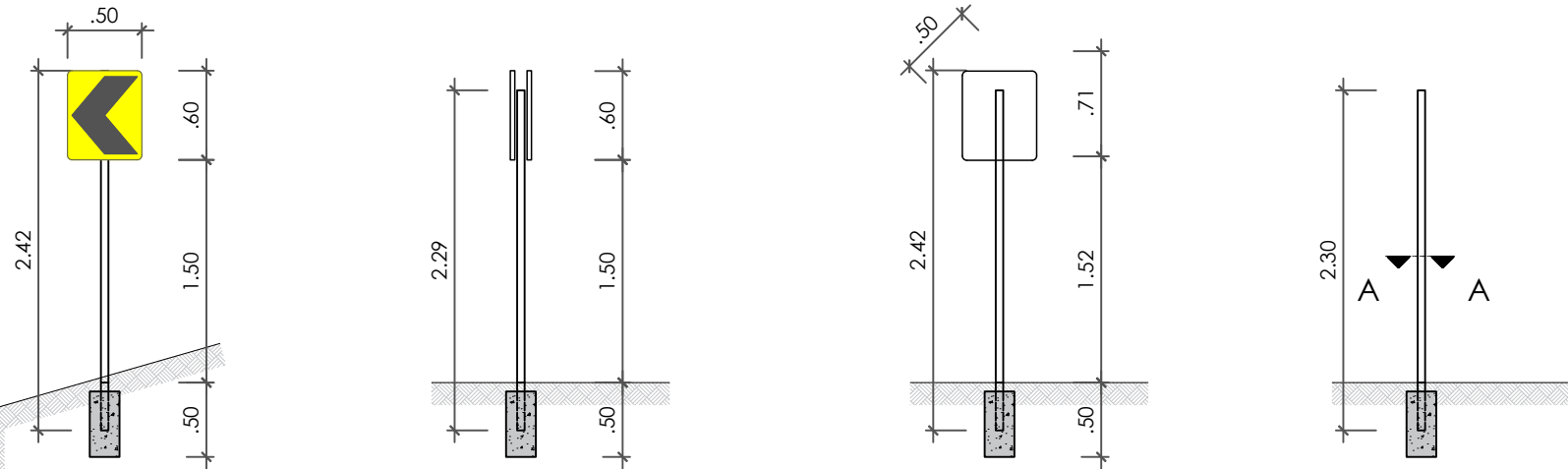
DETALHAMENTO DAS PLACAS DE REGULAMENTAÇÃO

ESC.:1/50



DETALHAMENTO DAS PLACAS DE ADVERTÊNCIA

ESC.:1/50



DET. DOS MARCADORES DE ALINHAMENTO

ESC.:1/50